


# ZMIANA MIEJSCOWEGO PLANU ZAGOSPODAROWANIA PRZESTRZENNEGO MIASTA JASŁA DLA OBSZARU "WARZYCE I NR 70"

Zał. Nr 1a do UCHWAŁY NR .....  
RADY MIEJSKIEJ JASŁA  
Z ..... r.



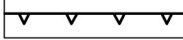

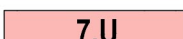
## RYSUNEK ZMIANY PLANU PROJEKT DO WYŁOŻENIA DO PUBLICZNEGO WGLĄDU

SKALA 1:2 000





### OZNACZENIA

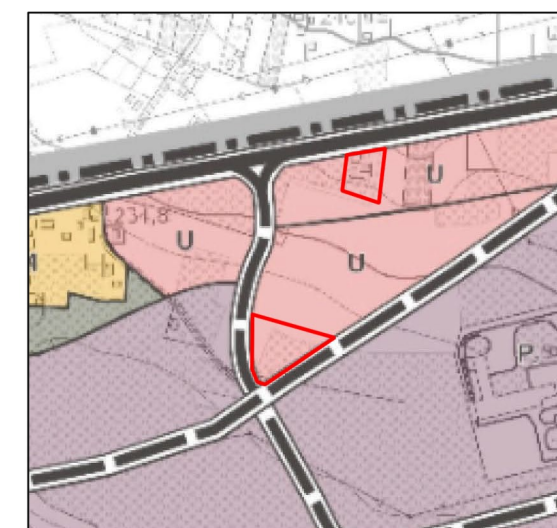
#### 1. OBOWIĄZUJĄCE ELEMENTY USTALEŃ ZMIANY PLANU, WYZNACZONE NA RYSUNKU

-  GRANICE OBSZARU OBJĘTEGO ZMIANĄ PLANU
-  LINIE ROZGRANICZAJĄCE TERENY O RÓŻNYM PRZEZNACZENIU LUB RÓŻNYCH ZASADACH ZAGOSPODAROWANIA
-  NIEPRZEKRACZALNE LINIE ZABUDOWY
-  **U/MN** TEREN ZABUDOWY USŁUGOWEJ Z DOPUSZCZENIEM ZABUDOWY MIESZKANIOWEJ JEDNORODZINNEJ
-  **7.U** TEREN ZABUDOWY USŁUGOWEJ

#### 2. INFORMACYJNE ELEMENTY ZMIANY PLANU, WYZNACZONE NA RYSUNKU

-  LINIE ROZGRANICZAJĄCE TERENY DRÓG WEWNĘTRZNYCH, ILUSTRUJĄCE FRAGMENTY UKŁADU KOMUNIKACYJNEGO POZA OBSZAREM OBJĘTYM ZMIANĄ PLANU
-  **KDGP** SYMBOLE DRÓG POZA OBSZAREM OBJĘTYM ZMIANĄ PLANU

### FRAGMENT STUDIUM UWARUNKOWAŃ I KIERUNKÓW ZAGOSPODAROWANIA PRZESTRZENNEGO MIASTA JASŁA



 **U** TERENY USŁUG

 GRANICA OBSZARU OBJĘTEGO ZMIANĄ PLANU

