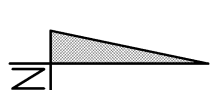




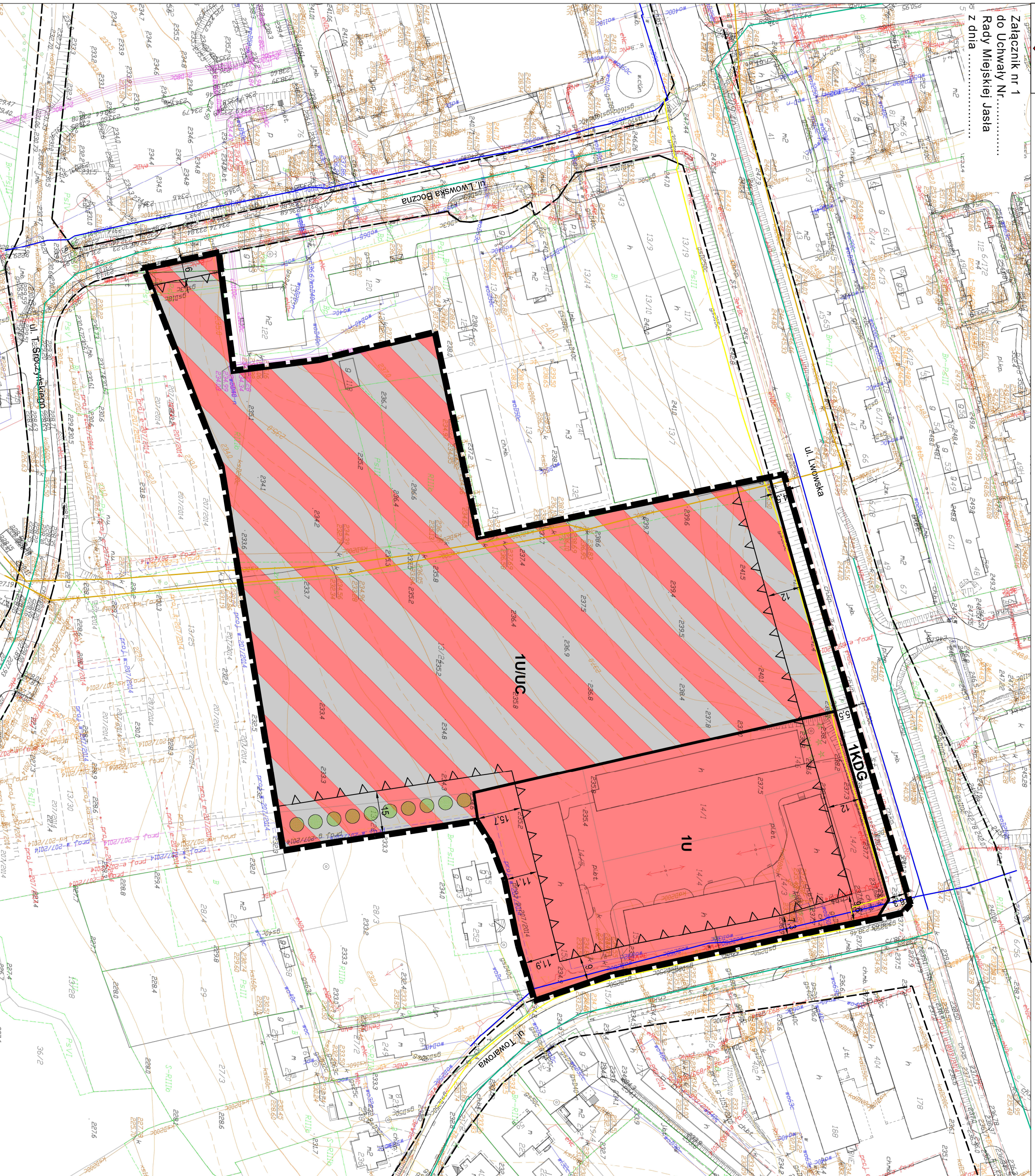
MIEJSCOWY PLAN ZAGOSPODAROWANIA PRZESTRZENNEGO MIASTA JASŁA DLA OBSZARU "LWOWSKA - TOWAROWA"

RYSunEK PLANU

SKALA 1:1000



Załącznik nr 1
do Uchwały Nr
Rady Miejskiej Jasła
z dnia



OBOWIĄZUJĄCE USTALENIA PLANU

OZNACZENIA LINIOWE

- GRANICA OBSZARU OBJĘTEGO PLANEM
- LINIA ROZGRANICZAJĄCA TERENY O RÓŻNYM PRZEZNACZENIU LUB RÓŻNYCH ZASADACH ZAGOSPODAROWANIA
- NIEPRZEKRACZALNA LINIA ZABUDOWY

PRZEZNACZENIE TERENÓW

- U** TEREN USŁUG
- U/UC** TEREN USŁUG Z DOPUSZCZENIEM LOKALIZACJI OBIEKTÓW HANDLOWYCH O POWIERZCHNI SPRZEDAŻY POWYZEJ 2000 m²
- KDG** TEREN DROGI PUBLICZNEJ KLASY GŁÓWNEJ

ELEMENTY ŚRODOWISKA PRZYRODNICZEGO

- PROJEKTOWANE SZPALERY DRZEW

POZOSTAŁE OZNACZENIA

- 20 ZWYMIAROWANE ODLEGŁOŚCI MIERZONE W METRACH

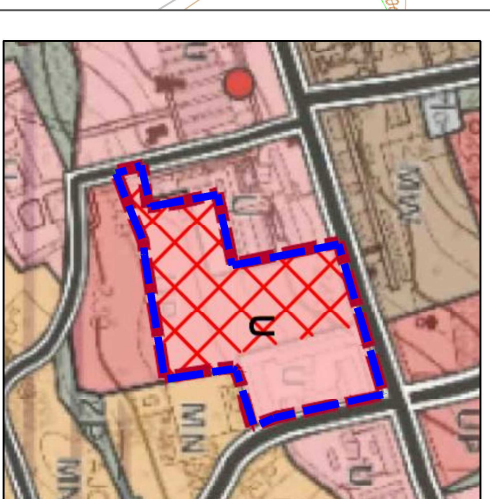
ELEMENTY INFORMACYJNE PLANU

INFRASTRUKTURA TECHNICZNA

- SIEĆ WODOCIĄGOWA
- SIEĆ KANALIZACJI SANITARNEJ
- SIEĆ KANALIZACJI DESZCZOWEJ
- SIEĆ GAZOWA

POZOSTAŁE OZNACZENIA

- DROGI POZA OBSZAREM OBJĘTYM PLANEM



WYRYS ZE STUDIUM UMARUNKOWAŃ I KIERUNKÓW ZAGOSPODAROWANIA PRZESTRZENNEGO MIASTA JASŁA. PRZYJĘTEGO UCHWAŁĄ NR RADY MIEJSKIEJ JASŁA Z DNIA

- GRANICA OBSZARU OBJĘTEGO PLANEM
- GRANICA ZMIANY STUDIUM
- TERENY USŁUG
- OBSZAR LOKALIZACJI OBIEKTÓW HANDLOWYCH O POWIERZCHNI SPRZEDAŻY POWYZEJ 2000 m²