





MIEJSOWY PLAN ZAGOSPODAROWANIA PRZESTRZENNEGO MIASTA JASŁA DLA OBSZARU "PRZEMYSŁOWA"

RYSUNEK PLANU

ZAŁĄCZNIK NR 1
DO UCHWAŁY
RADY MIEJSKIEJ JASŁA
Z DNIA 2017 r.

LEGENDA

ELEMENTY USTALEŃ PLANU

-  GRANICE OBSZARU OBJĘTEGO PLANEM
-  LINIE ROZGRANICZAJĄCE TERENY O RÓŻNYM PRZEZNACZENIU
-  NIEPRZEKRACZALNE LINIE ZABUDOWY
-  **UC** TEREN POD BUDOWĘ OBIEKTÓW HANDLOWYCH O POWIERZCHNI SPRZEDAŻY POWYŻEJ 2 000 m²

WYRYS ZE STUDIUM UWARUNKOWAŃ I KIERUNKÓW ZAGOSPODAROWANIA PRZESTRZENNEGO MIASTA JASŁA



skala 1:1 000

